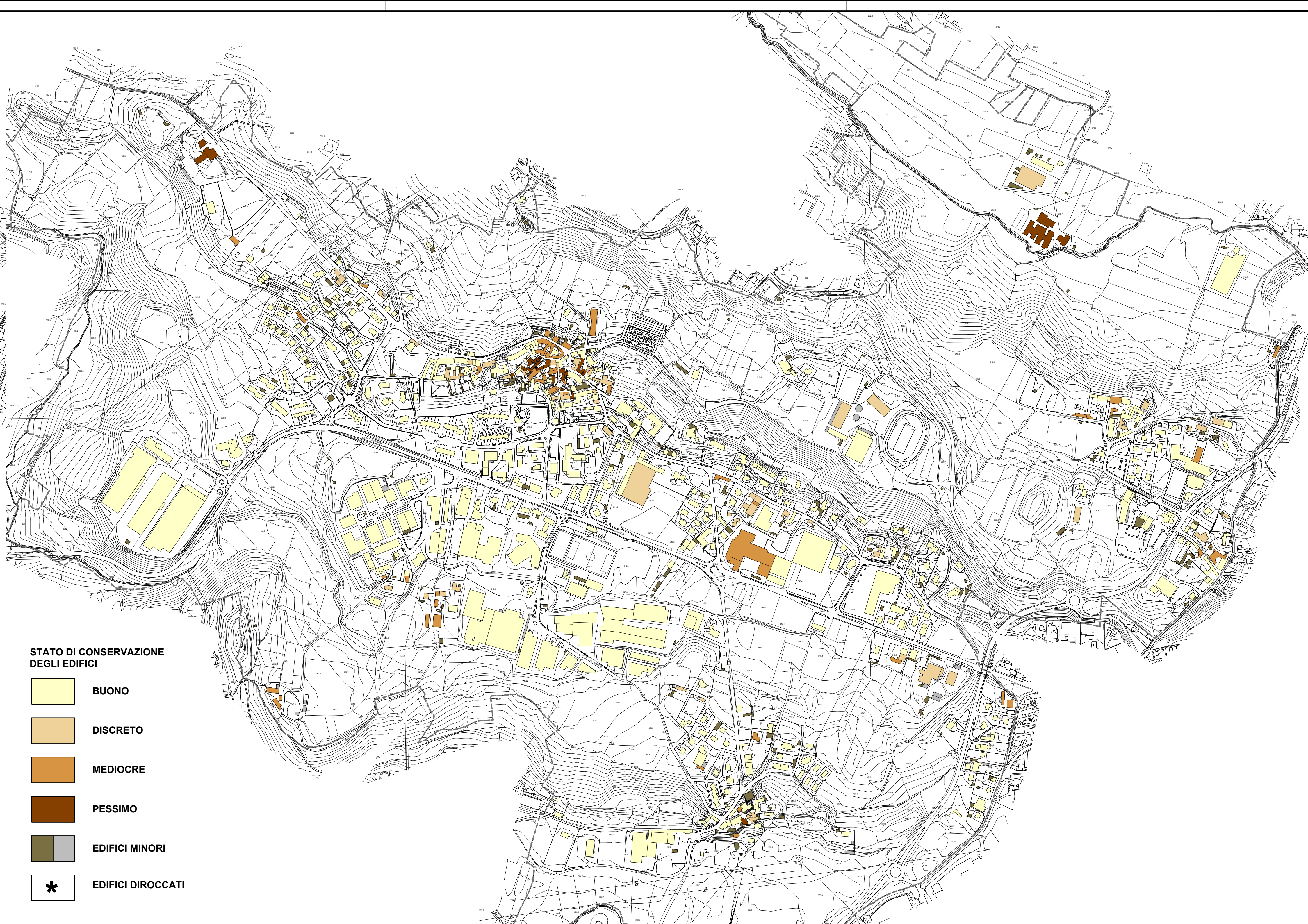
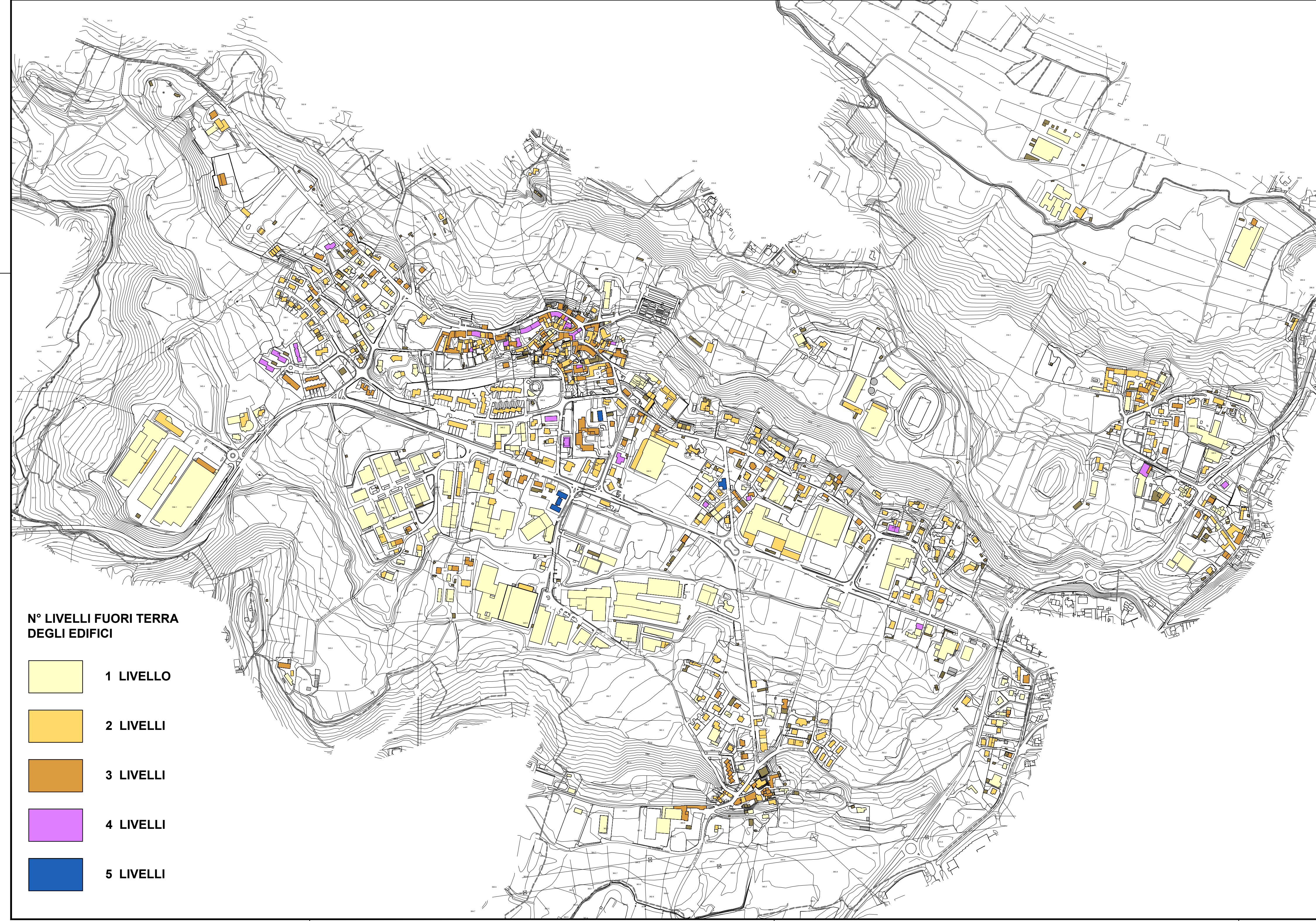


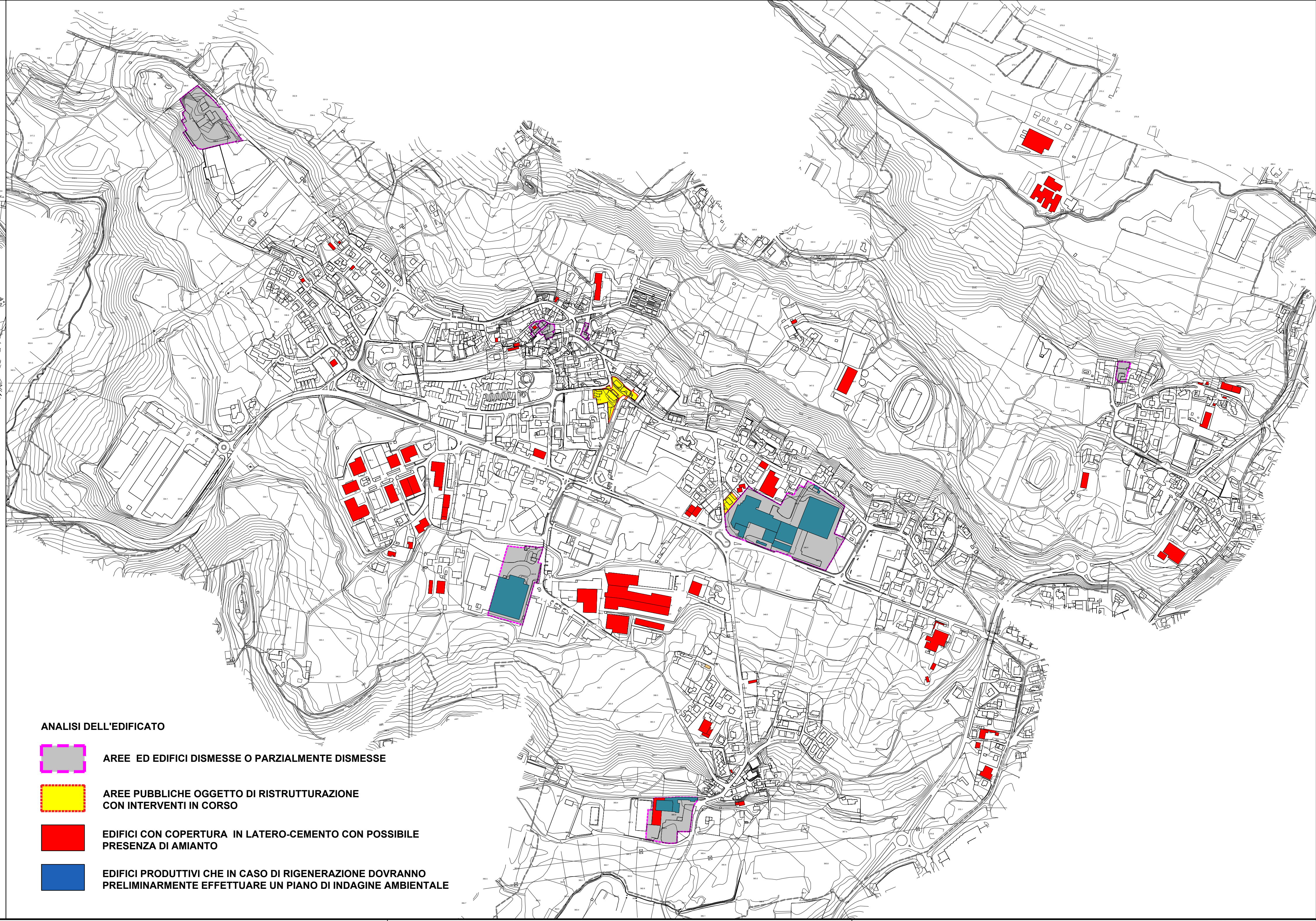
- DESTINAZIONE D'USO DEGLI EDIFICI**
- EDIFICI PUBBLICI E DI USO PUBBLICO
 - EDIFICI RESIDENZIALI
 - EDIFICI PRODUTTIVI (Industriali e Artigianali)
 - EDIFICI TERZIARI, COMMERCIALI E RICETTIVI
 - EDIFICI AGRICOLI O PER ATTIVITA' CONNESSE ALL'AGRICOLTURA
 - EDIFICI MINORI (Impianti, pertinenze, autorimesse, tettoie, ecc)



- STATO DI CONSERVAZIONE DEGLI EDIFICI**
- BUONO
 - DISCRETO
 - MEDIOCRE
 - PESSIMO
 - EDIFICI MINORI
 - EDIFICI DIROCCATI



- N° LIVELLI FUORI TERRA DEGLI EDIFICI**
- 1 LIVELLO
 - 2 LIVELLI
 - 3 LIVELLI
 - 4 LIVELLI
 - 5 LIVELLI



- ANALISI DELL'EDIFICATO**
- AREE ED EDIFICI DISMESSE O PARZIALMENTE DISMESSE
 - AREE PUBBLICHE OGGETTO DI RISTRUTTURAZIONE CON INTERVENTI IN CORSO
 - EDIFICI CON COPERTURA IN LATERO-CEMENTO CON POSSIBILE PRESENZA DI AMIANTO
 - EDIFICI PRODUTTIVI CHE IN CASO DI RIGENERAZIONE DOVRANNO PRELIMINARMENTE EFFETTUARE UN PIANO DI INDAGINE AMBIENTALE

**COMUNE DI BARZAGO**
Provincia di LECCO

**P
G
T**
2023

PIANO DI GOVERNO TERRITORIO
Variante Generale anno 2023

DOCUMENTO DI PIANO

Sindaco: **Avv. Melissa CEREDA**

Segretario: Dott. Valerio ESPOSITO
Gestione del Territorio: P.T. Diego COLOSIMO

Progettista: **Arch. Luigi CONFALONIERI**
Via dei Mille, 39/B - 23091 BARZAGO (LC)
E-mail: arch.confalonieri@gmail.com

ESTENSORE V.A.S.: AGR. Claudio FERELLI

ANALISI DELL'EDIFICATO
Quadro conoscitivo

Data: Aprile 2023 | Scala: 1:5.000

Agg.: Settembre 2024 | Elaborato: DdP 11

Approvato: Delibera di C.C. n° 7 del 11/06/2024
Piano di compatibilità con il P.T.C.P. Locali: Determina n. 1037 del 28/01/2024

Approvazione: **Prodotto** BURL del n. _____

A seguito controdeduzioni alle osservazioni